

Государственное учреждение образования
«Средняя школа № 3 г. Ошмяны»

«Звездочка на карте района»

ВЕЛИКОЙ ПОБЕДЕ – 75!



Выполнил Савицкий Александр,
Учащийся 8 «Б» класса
Руководитель Толочко Е.И.,
Классный руководитель

Ошмяны, 2019

В разных уголках Беларуси, потерявшей в 1941-1945 годах каждого третьего жителя, созданы символические мемориальные комплексы, установлены монументы, посвященные событиям самой трагической и кровопролитной войны на этой многострадальной земле.

Сегодня в стране около 9 тысяч памятников и захоронений Великой Отечественной войны. Они входят в военно-исторические маршруты и экскурсии, но главное – являются святым местом почитания погибших, вечным напоминанием о том, как бесценен мир...

Для того чтобы с легкостью найти место захоронения и почтить память погибшим за нашу Родину, мною был создан интерактивный плакат «Звезда на карте Ошмян» и мобильное приложение «Звёздочка на карте района».

Интерактивный плакат – способ визуализации информации на основе одного изображения, к которому в виде меток ("горячих точек") прикрепляются ссылки на веб-ресурсы и интернет-документы, мультимедийные объекты: видео, аудио, презентации, слайд-шоу, игры, опросы и т.д.

Главное достоинство такого плаката - его интерактивность: читатель может знакомиться с информацией в любом удобном для себя порядке и открывать только интересующие его материалы.

С помощью интерактивного плаката я собрал и обобщил материал по теме «Памятники на Ошмянщине». Ссылка на интерактивный плакат:

<https://view.genial.ly/5c8f7926e1906b76bf52b623/zvyozdochka-na-oshmyanskoj-karte>

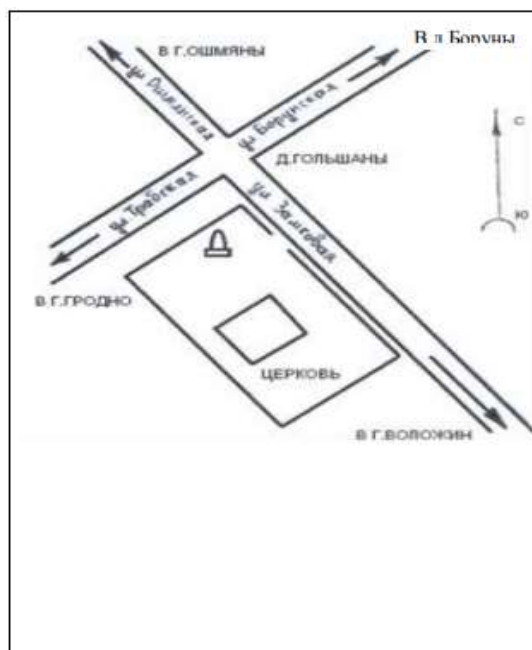
Для разработки мобильного приложения была выбрана среда разработки AppsGeyser.

AppsGeyser призван помочь людям, написать свое приложение для Android быстро и просто.

QR-код для установки мобильного приложения:



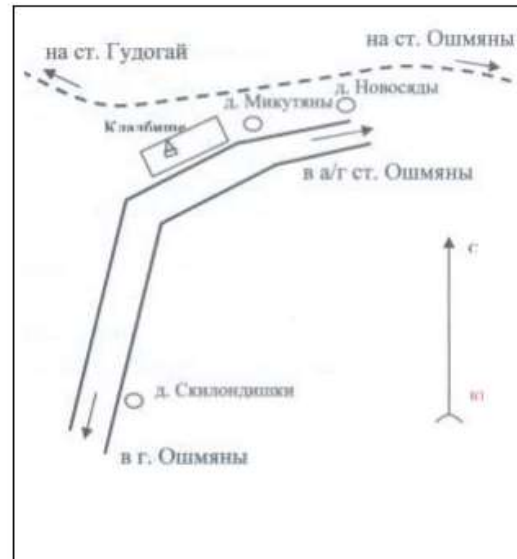
Место и дата захоронения: Гродненская область, Ошмянский район, д. Гольшаны, территория церкви, 11.06.1945г. Вид захоронения: индивидуальная могила. Граница захоронения: Ограждено деревянным забором. Ширина – 2,3 м, длина – 3,45 м. Краткое описание захоронения и его состояние: бетонный обелиск в виде усеченной пирамиды с мемориальной доской. Высота обелиска 2,4 м. В могиле захоронен Кавецкий Иван Григорьевич 1924 года рождения, дата смерти - 11.06.1945 г. Осуществляет уход за воинским захоронением Гольшанский сельисполком, Государственное учреждение образования «Гольшанская средняя школа»



Место и дата захоронения: Гродненская область, город Ошмяны, улица Советская, городской парк. Вид захоронения: братская могила. Охранная зона (границы захоронения) ширина - 4,2 м, длина - 15,1 м. Краткое описание захоронения и его состояние: на постаменте обложенном гранитной плиткой скульптура воина Советской Армии с автоматом в руках. Высота 5,5 м. Установлен в 1958 г., автор - Азгур. Состояние хорошее. Всего захоронено 279 человек, из них 136 известных и 135 неизвестных человек. Осуществляет уход за воинским захоронением Государственное учреждение образования «Средняя школа № 2 г.Ошмяны», Ошмянское районное унитарное предприятие жилищно-коммунального хозяйства.



Место и дата захоронения: Гродненская область, Ошмянский район, Жупранский сельский Совет, д. Микутяны, территория кладбища. Вид захоронения: индивидуальная могила. Граница захоронения: ширина – 1,6 м, длина – 2,3 м. Краткое описание захоронения и его состояние: на месте захоронения насыпан надгробный холм, установлен железный крест. Захоронен неизвестный солдат в сентябре 1943 года. Осуществляет уход за воинским захоронением Жупранский сельисполком, Государственное учреждение образования «Докурнишский учебно-педагогический комплекс ясли-сад-средняя школа».



Место и дата захоронения: Гродненская область, Ошмянский района, Жупранский с/с, урочище Бартели (1,5 км на восток от д. Ягеловщина - Люговщина), 3-4.07.1941г. Вид захоронения место массового уничтожения. Граница захоронения: Ограждено металлическими трубами на Ограждено

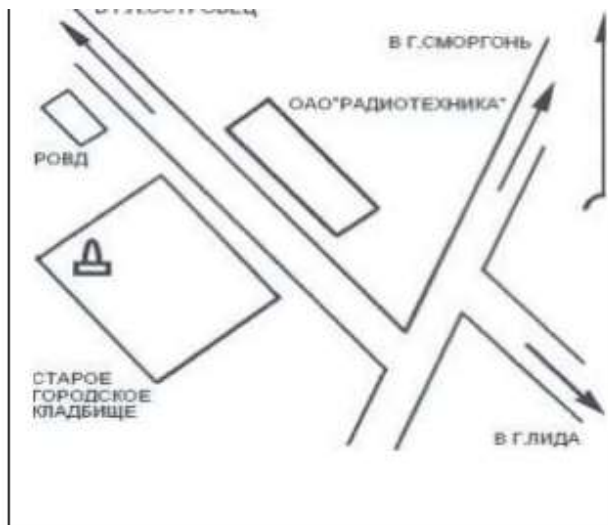
металлическими трубами на бетонных столбах. Ширина – 6 м, длина – 13 м. Краткое описание захоронения и его состояние: Бетонная стела. Высота стелы на бетонном основании. Общая высота – 2 м. Всего захоронено 573 неизвестных. Осуществляет уход за воинским захоронением Учреждение образования «Ошмянский государственный аграрно-технический колледж».



Место и дата захоронения: Гродненская область, Ошмянский район, Жупранский с/с, урочище Ройста (1 км на юго-восток от д. Ягеловщина), 04.07.1941г. Вид захоронения: место массового уничтожения. Границы захоронения Ограждено металлической изгородью. Ширина – 7,7 м, длина – 6,7м. 4. Краткое описание захоронения и его состояние: Насыпан курган, у основания установлен бетонный обелиск. Высота обелиска – 1,5 м. Захоронено 353 неизвестных. Осуществляет уход за захоронением Учебно-производственное частное унитарное предприятие «Ошмянская автомобильная школа»_республиканского государственнообщественного объединения ДОСАФ Республики Беларусь, Жупранский сельисполком.

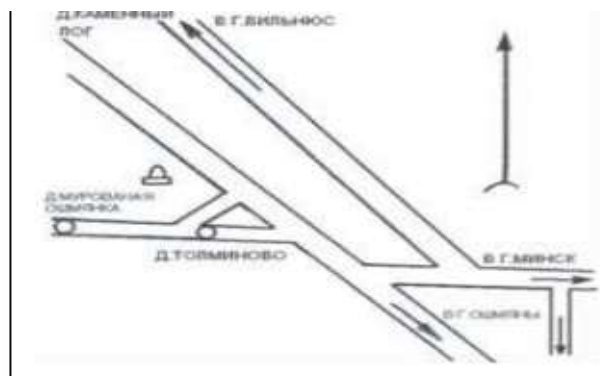


Место и дата захоронения: Гродненская область, город Ошмяны, северо-западная окраина города, старое городское кладбище по ул. Я. Коласа. Вид захоронения: братская могила. Границы захоронения ширина – 2,6 м, длина – 5,1м. Краткое описание захоронения и его состояние: на захоронении бетонная стела с мемориальной плитой. Высота стелы 3 м. Установлен 06.07.1973г., автор - Шелег. Всего захоронено 82 человека, из них 33 известных и 49 неизвестных. Осуществляет уход за воинским захоронением Государственное учреждение образования «Средняя школа № 1 г.Ошмяны», районный отдел внутренних дел Ошмянского райисполкома, открытое акционерное общество «Радиотехника».



Место и дата захоронения: Гродненская область, Ошмянский район, Мурованоошмянковский с/с, урочище Углеево (1км на север от д. Толминово)

23.11.1942г. Вид захоронения: место массового уничтожения. Граница захоронения: Ограждено металлическими столбами с металлической цепью. Ширина – 27,5 м, длина – 6,5 м. Краткое описание захоронения и его состояние: Бетонная стела (высота 1,7 м) и бетонная плита (размером 1х0,7м) с мемориальной доской на бетонном основании. Захоронено 700 неизвестных мирных жителей еврейской национальности. Осуществляет уход за воинским захоронением Мурованоошмянковский сельисполком, Государственное учреждение образования «Мурованоошмянковский учебно-педагогический комплекс ясли-сад-средняя школа».



Место и дата захоронения: Гродненская область, Ошмянский район, Гольшанский с/с, д. Новосяды, 150 м на юго-восток от кладбища, ноябрь 1942 г. Тип захоронения: Место массового уничтожения. Размеры захоронения Ограждено декоративной бетонной оградой. Ширина – 4 м, длина – 5 м. Краткое описание памятников (надгробия) на захоронении: Металлический крест, установленный на бетонной стеле с мемориальной плитой. Высота композиции 3 м. Всего захоронено 44 мирных жителя цыганской национальности. Осуществляет уход за воинским захоронением ОАО «Гольшанский крахмальный завод».



Место и дата захоронения: Гродненская обл., г.Ошмяны, ул.Авдеева, территория кладбища (закрытое). Вид захоронения воинское кладбище. Охранная зона (границы захоронения) территория площадью 60 кв.м. Краткое описание захоронения и его состояние 11 каменных крестов с фамилиями на польском языке, в центре – постамент. Слева на захоронении находятся 11 крестов с надписями фамилии и имени погибшего на польском языке, справа находятся другие захоронения, в центре – обелиск с надписью о том, в честь кого сооружено захоронение. Всего захоронено 11 человек, из них 2 известных и 9 неизвестных.



Воинские захоронения и памятники

*Название воинского захоронения,
памятника, место расположения*



Памятник
воинам-землякам,
погибшим в годы ВОВ аг. Боруны



Памятник
воинам-землякам,
погибшим в годы ВОВ д.Гиневцы



Курган д. Горецковщина



Воинское кладбище аг. Боруны



Братская могила аг.Боруны

Памятник
воинам-землякам,
погибшим в годы Великой Отечественной
войны аг.Гольшаны



Памятник воинам-землякам, погибшим в годы Великой Отечественной войны д.Семерники



Памятник воинам-землякам, погибшим в годы Великой Отечественной войны д.Михайловщина



Обелиск воинам-землякам, погибшим в годы Великой Отечественной войны д.Доргишки



Место массового уничтожения жителей цыганской национальности д.Новосяды



Памятник Авдееву и Стреленко д.
Дертники



Индивидуальная могила Кавецкому
И.Г. аг.Гольшаны, территория церкви



Братская могила немецких солдат
времен Первой мировой войны аг.
Гольшаны, территория костела



Памятник ВОВ аг. Гравжишки



Памятник ВОВ д. Клевица



Курган Славы ВОВ д. Щепановичи



Воинское захоронение д.Доржи



Памятник погибшим воинам-землякам д. Гроди



Памятник погибшим воинам-землякам д. Толминово



Памятник погибшим воинам-землякам аг.Жупраны



Памятник погибшим воинам-землякам аг. Краковка



Памятник погибшим воинам-землякам аг. Станция Ошмяны



Памятник погибшим воинам-землякам д. Поляны



Место массового уничтожения Урочище Ройста (д.Ягеловщина)



Памятник летчику Гарбунову д.
Нарбуты



Памятник воинам-землякам,
погибшим во время ВОВ аг. Каменный Лог



Мемориальная доска погибшим
воинам-землякам д.Погири





Памятник воинам-землякам,
погибшим во время ВОВ д. Цуденишки



памятник погибшим воинам-
землякам аг. Кольчуны



памятник-скульптура погибшим
воинам-землякам д. Буденовка



Памятник погибшим воинам-
землякам аг. Крейванцы



Обелиск д. Гордиевцы



Памятник погибшим воинам-землякам аг. Мурованая Ошмянка



Курган Памяти д. Рудишки



Захоронение жертв геноцида ур. Углеево



Памятник воинам-землякам аг. Новоселки



Воинское захоронение Первой Мировой войны д.Огородники



Братская могила советских воинов и партизан (1941-1945 гг.)г. Ошмяны,
ул. Советская,
городской парк



Братская могила советских воинов и партизан (1944-1945 гг.)г. Ошмяны,
ул. Я. Коласа,
старое городское кладбище



Памятник борцам за Советскую власть (октябрь 1958 г.) г.Ошмяны
ул. Советская
(сквер)